

Схема расположения земельного участка на кадастровом плане территории



Площадь образуемого земельного участка :ЗУ1 - 614 кв. метров

Координаты характерных точек границ образуемого земельного участка ,
и условные обозначения указаны на оборотной стороне данной схемы расположения





Схема расположения земельного участка на кадастровом плане территории
(оборотная сторона)

Площадь образуемого земельного участка :ЗУ1 - 614 кв. метров

Обозначение характерных точек границ	Координаты, м	
	X	Y
:ЗУ1(1)		
1	437796.95	4318536.80
2	437792.59	4318543.00
3	437786.67	4318538.75
4	437784.64	4318541.58
5	437780.43	4318547.00
6	437770.27	4318538.32
7	437755.39	4318555.30
8	437752.38	4318553.08
9	437749.28	4318550.53
10	437749.92	4318549.74
11	437753.99	4318544.73
12	437769.84	4318526.18
1	437796.95	4318536.80
:ЗУ1(2)		
13	437771.75	4318557.46
14	437766.31	4318564.29
15	437756.03	4318555.89
16	437761.94	4318549.04
13	437771.75	4318557.46

Система координат: МСК35, 4 зона

Условные обозначения:

-  границы образуемого земельного участка ;
-  существующая часть границы, имеющиеся в ГКН сведения о которой достаточны для определения её местоположения ;
-  существующая часть границы, имеющиеся в ГКН сведения о которой не достаточны для определения её местоположения ;
-  границы кадастровых кварталов ;

•1 характерная точка границы образуемого земельного участка и её номер ;

35:17:0102006 номера кадастровых кварталов ;

:ЗУ1 обозначение образуемого земельного участка ;



обозначение территориальной зоны, в соответствии с картой градостроительного зонирования .