

Схема расположения земельного участка на кадастровом плане территории .





Площадь земельного участка 13519 м²

Обозначение характерных точек границ	Координаты, м		Обозначение характерных точек границ	Координаты, м	
	X	Y		X	Y
1	439742.52	4320754.68			
2	439771.49	4320841.89			
3	439623.56	4320896.20			
4	439603.31	4320814.68			

Система координат: МСК35, 4 зона


Масштаб 1:2000

Условные обозначения:

 границы образуемого земельного участка
 существующая часть границы, имеющиеся в ГКН сведения о которой достаточны для определения её местоположения

:3У1 обозначение образуемого земельного участка

• 1 характерная точка границы образуемого земельного участка и её номер

35:17:0303010 номер кадастрового квартала
 доступ к образуемому земельному участку

 границы кадастрового квартала



обозначение территориальной зоны