

Утверждена

(наименование документа об утверждении, включая

наименование органов государственной власти или

органов местного самоуправления, принявших

решение об утверждении схемы или подписавших

соглашение о перераспределении земельных участков)

### Схема расположения

испрашиваемого участка на кадастровом плане для размещения объекта Временная опора для размещения оборудования связи территории по адресу: Вологодская область, с.Кичменгский

Городок,  
S= 36 кв.м.




#### Геоданные

| Имя точки | X, м       | Y, м         |
|-----------|------------|--------------|
| :ЗУ1      |            |              |
| н1        | 439 311,30 | 4 320 158,39 |
| н2        | 439 306,11 | 4 320 161,40 |
| н3        | 439 303,09 | 4 320 156,21 |
| н4        | 439 308,28 | 4 320 153,20 |
| н1        | 439 311,30 | 4 320 158,39 |



Масштаб 1:1 000

#### Условные обозначения:

-  - Существующая часть границы, имеющиеся в ЕГРН сведения о которой достаточны для определения ее местоположения
-  - вновь образованная часть границы, сведения о которой достаточны для определения ее местоположения
-  - Характерная точка границы, сведения о которой не позволяют однозначно определить ее положение на местности

Местная система координат МСК 35