

АДМИНИСТРАЦИЯ КИЧМЕНГСКО-ГОРОДЕЦКОГО
МУНИЦИПАЛЬНОГО ОКРУГА ВОЛОГОДСКОЙ ОБЛАСТИ

ПОСТАНОВЛЕНИЕ

От 20.09.2024 г № 786

с. Кичменгский Городок

О выдаче разрешения на размещение объектов на землях и земельных участках, государственная собственность на которые не разграничена, без предоставления земель и земельных участков и установления сервитутов, публичных сервитутов

Руководствуясь статьей 39.33 Земельного кодекса Российской Федерации от 25.10.2001 № 136-ФЗ, пунктом 5 постановления Правительства Российской Федерации от 03.12.2014 № 1300 «Об утверждении перечня видов объектов, размещение которых может осуществляться на землях или земельных участках, находящихся в государственной или муниципальной собственности, без предоставления земельных участков и установления сервитутов», Постановлением Правительства Вологодской области от 28.12.2015 № 1208 «Об утверждении Порядка и условий размещения на территории Вологодской области объектов на землях или земельных участках, находящихся в государственной или муниципальной собственности, без предоставления земельных участков и установления сервитутов, публичных сервитутов» на основании заявления Пахомова Сергея Николаевича, действующего на основании доверенности от 01.03.2024 № 36-24, выданной ПАО «Россети Северо-Запад», администрация округа

ПОСТАНОВЛЯЕТ:

1. Разрешить Публичному акционерному обществу «Россети Северо-Запад» (далее – общество), ИНН 7802312751 ОГРН 1047855175785, зарегистрированному по адресу: 196247, ГОРОД САНКТ-ПЕТЕРБУРГ, КОНСТИТУЦИИ ПЛОЩАДЬ, ДОМ 3, ЛИТЕР А, ПОМЕЩЕНИЕ 16Н, размещение объекта «Линии электропередачи классом напряжения до 35 кВ, а также связанные с ними трансформаторные подстанции,

6x 500
07.09.2024

распределительные пункты и иное предназначенное для осуществления передачи электрической энергии оборудование, для размещения которых не требуется разрешения на строительство» в целях строительства ВЛ 0,4 кВ БКТПБ(м) Молодежная и установки ПУ в соответствии с проектом на землях с местоположением: Российская Федерация, Кичменгско-Городецкий муниципальный округ, с. Кичменгский Городок, в границах кадастровых кварталов 35:17:0102008 и 35:17:0102009, площадью 675 кв.м, категорией земель – земли населенных пунктов, находящихся в государственной неразграниченной собственности, без предоставления земель и земельных участков, установления сервитутов, публичных сервитутов согласно схеме расположения земельного участка на кадастровом плане территории (прилагается).

2. Установить срок действия постановления о размещении объекта на землях или земельных участках, находящихся в государственной или муниципальной собственности без предоставления земель и земельных участков, установления сервитутов, публичных сервитутов составляет 6 лет одиннадцать месяцев.

3. Действие постановления прекращается досрочно по основаниям указанным в п. 9(1) Постановления Правительства Вологодской области от 28.12.2015 года № 1208 «Об утверждении Порядка и условий размещения на территории Вологодской области объектов на землях или земельных участках, находящихся в государственной или муниципальной собственности, без предоставления земельных участков и установления сервитутов, публичных сервитутов».

4. Обществу:

- использовать земли, указанные в пункте 1 настоящего постановления, в соответствии с действующим законодательством;
- вернуть земли или земельный участок, в отношении которого выдано решение о размещении объекта, в состояние и качество не хуже первоначального;
- согласовывать с администрацией Кичменгско-Городецкого муниципального округа осуществление рубок деревьев, кустарников, расположенных в границах земельного участка, указанного в пункте 1 настоящего постановления.

5. Постановление вступает в силу со дня принятия и подлежит размещению на официальном сайте Кичменгско-Городецкого муниципального округа в информационно-коммуникационной сети «Интернет» в течении пяти рабочих дней со дня принятия.

Первый заместитель главы
Кичменгско-Городецкого
муниципального округа



О.В.Китаева

Утверждена
постановлением администрации
Кичменгско-Городецкого муниципального округа
от 20.09.2024, № 786

Схема расположения земельного участка на кадастровом плане территории










Площадь земельного участка :ЗУ1=675 м2

Система координат: МСК35, 4 зона

Масштаб 1:1500

Координаты характерных точек границ образуемого земельного участка,
приведены на оборотной стороне данной схемы расположения

Условные обозначения:

-  границы образуемого земельного участка ;
-  существующая часть границы, имеющиеся в ГКН сведения о которой достаточны для определения ее местоположения ;
-  1 характерная точка границы образуемого земельного участка и ее номер ;
-  границы кадастровых кварталов ;
-  35:17:0102008
35:17:0102009 номер кадастрового квартала ;
-  :48 номер учтенного земельного участка в кадастровом квартале ;
-  проектируемая сеть (электролиния)