

*Схема расположения земельного участка или земельных участков
на кадастровом плане территории*

УТВЕРЖДЕНА:

(наименование документа об утверждении, включая

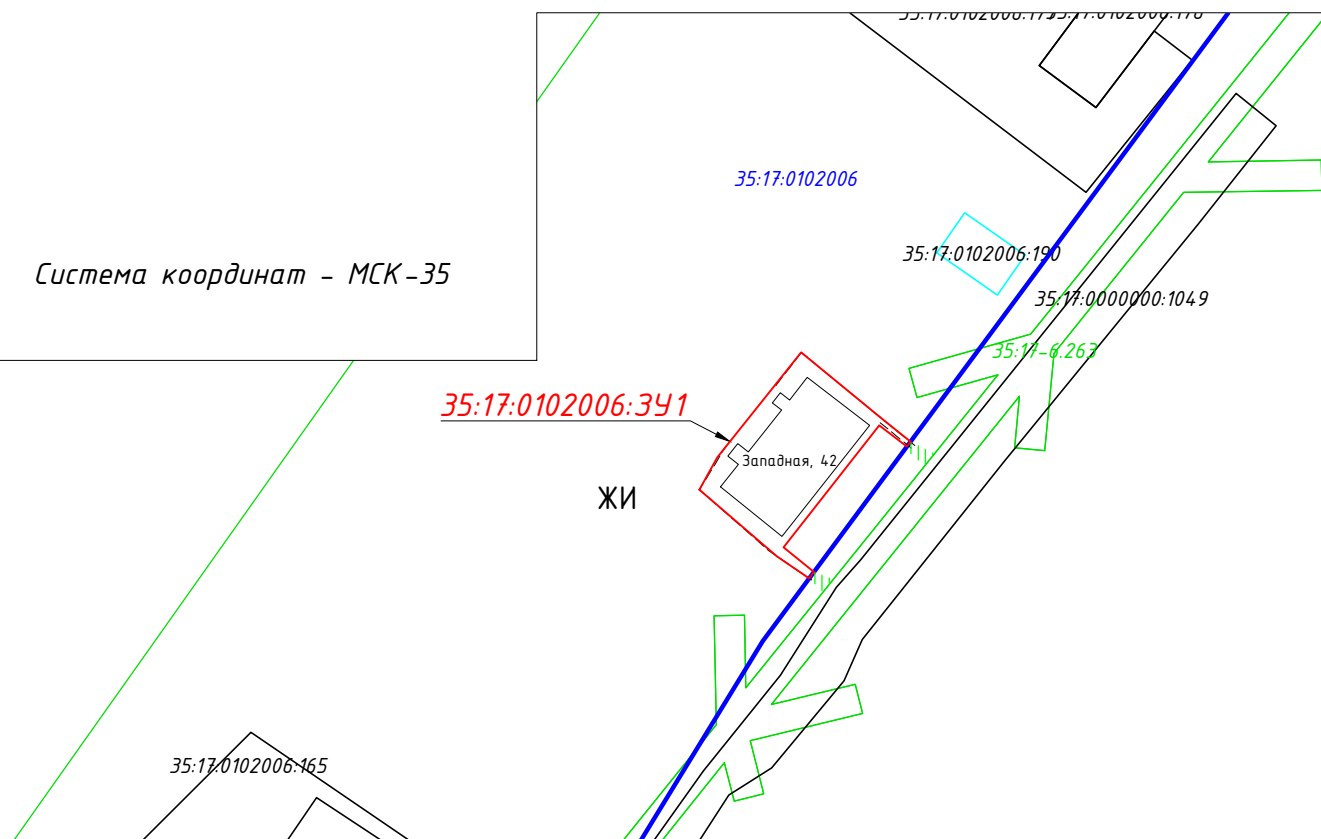
наименования органов государственной власти или

органов местного самоуправления, принявших

решение об утверждении схемы или подписавших
соглашение о перераспределении земельных участков)









N _____

Система координат - МСК-35



Масштаб 1:1000

Условные обозначения

- 35:17:0102006:341** обозначение образуемого земельного участка
-  вновь образованная часть границы, сведения о которой достаточны для определения ее местоположения
-  существующая часть границы, имеющиеся в ЕГРН сведения о которой достаточны для определения ее местоположения
-  доступ к образуемому земельному участку
-  граница кадастрового квартала
-  граница населенного пункта
-  граница котура здания, сведения о котором достаточны для определения его местоположения
-  граница ЗОУИТ, её учетный номер
- 35:17:0102006** номер кадастрового квартала
- 35:17:0102006:190** кадастровый номер объекта недвижимости в границах кадастрового квартала
-  зона застройки индивидуальными жилыми домами