

*Схема расположения земельного участка или земельных участков
на кадастровом плане территории*

УТВЕРЖДЕНА:

(наименование документа об утверждении, включая

наименования органов государственной власти или

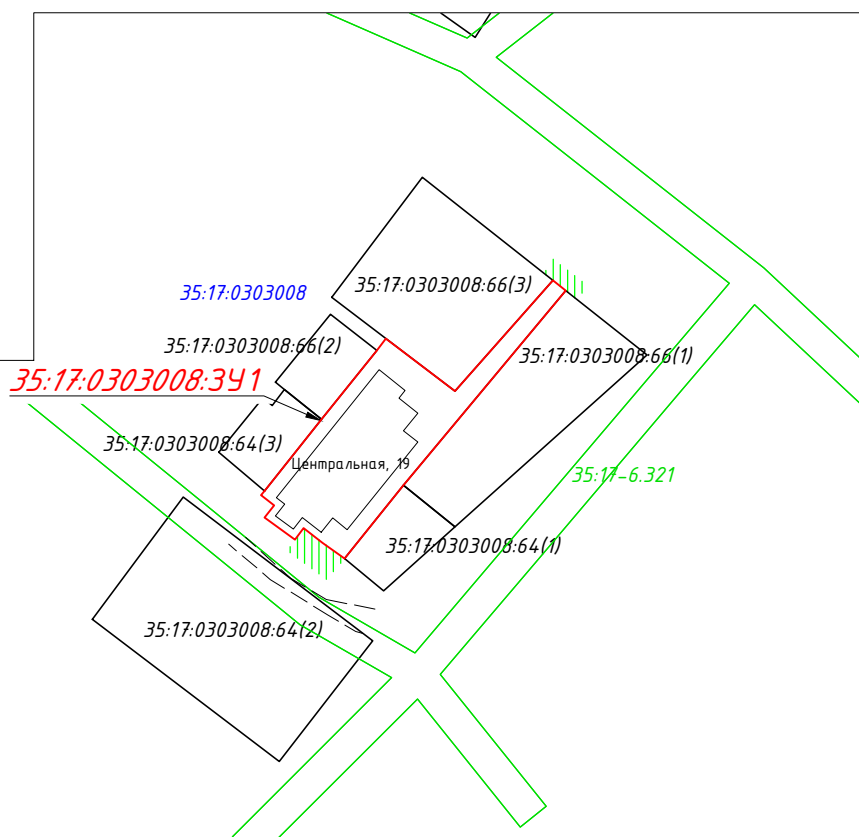
органов местного самоуправления, принявших

решение об утверждении схемы или подписавших
соглашение о перераспределении земельных участков)

N _____

Система координат – МСК-35

3Н




Масштаб 1:1000


Условные обозначения


35:17:0303008:3У1 обозначение образуемого земельного участка

— вновь образованная часть границы, сведения о которой достаточны для определения ее местоположения


— существующая часть границы, имеющиеся в ЕГРН сведения о которой достаточны для определения ее местоположения

 доступ к образуемому земельному участку

 граница кадастрового квартала


 граница населенного пункта

 граница контура здания, сведения о котором достаточны для определения его местоположения

 граница ЗОУИТ, её учетный номер

35:17:0303008 номер кадастрового квартала

35:17:0303008:64 кадастровый номер объекта недвижимости в границах кадастрового квартала

 зона населенного пункта