

АДМИНИСТРАЦИЯ КИЧМЕНГСКО-ГОРОДЕЦКОГО
МУНИЦИПАЛЬНОГО ОКРУГА ВОЛОГОДСКОЙ ОБЛАСТИ

ПОСТАНОВЛЕНИЕ

От 03.07.2024 г № 558
с. Кичменгский Городок

О выдаче разрешения на размещение объектов на землях и земельных участках, государственная собственность на которые не разграничена, без предоставления земель и земельных участков и установления сервитутов, публичных сервитутов

Руководствуясь статьей 39.33 Земельного кодекса Российской Федерации от 25.10.2001 № 136-ФЗ, пунктом 5 постановления Правительства Российской Федерации от 03.12.2014 № 1300 «Об утверждении перечня видов объектов, размещение которых может осуществляться на землях или земельных участках, находящихся в государственной или муниципальной собственности, без предоставления земельных участков и установления сервитутов», Постановлением Правительства Вологодской области от 28.12.2015 № 1208 «Об утверждении Порядка и условий размещения на территории Вологодской области объектов на землях или земельных участках, находящихся в государственной или муниципальной собственности, без предоставления земельных участков и установления сервитутов, публичных сервитутов» на основании заявления Пахомова Сергея Николаевича, действующего на основании доверенности от 01.03.2024 № 36-24, выданной ПАО «Россети Северо-Запад», администрация округа

ПОСТАНОВЛЯЕТ:

1. Разрешить Публичному акционерному обществу «Россети Северо-Запад» (далее – общество), ИНН 7802312751 ОГРН 1047855175785, зарегистрированному по адресу: 196247, ГОРОД САНКТ-ПЕТЕРБУРГ, КОНСТИТУЦИИ ПЛОЩАДЬ, ДОМ 3, ЛИТЕР А, ПОМЕЩЕНИЕ 16Н, размещение объекта «Линии электропередачи классом напряжения до 35 кВ, а также связанные с ними трансформаторные подстанции, распределительные пункты и иное предназначенное для осуществления

передачи электрической энергии оборудование, для размещения которых не требуется разрешения на строительство» в целях строительства ВЛ 0,4 кВ от КПП Раменье и установки ПУ в соответствии с проектом на землях с местоположением: Российская Федерация, Кичменгско-Городецкий муниципальный округ, д. Раменье, в границах кадастровых кварталов 35:17:0408002 и 35:17:0408006, площадью 1186 кв.м, категорией земель – земли населенных пунктов, находящихся в государственной неразграниченной собственности, без предоставления земель и земельных участков, установления сервитутов, публичных сервитутов согласно схеме расположения земельного участка на кадастровом плане территории (прилагается).

2. Установить срок действия постановления о размещении объекта на землях или земельных участках, находящихся в государственной или муниципальной собственности без предоставления земель и земельных участков, установления сервитутов, публичных сервитутов составляет 6 лет одиннадцать месяцев.

3. Действие постановления прекращается досрочно по основаниям указанным в п. 9(1) Постановления Правительства Вологодской области от 28.12.2015 года № 1208 «Об утверждении Порядка и условий размещения на территории Вологодской области объектов на землях или земельных участках, находящихся в государственной или муниципальной собственности, без предоставления земельных участков и установления сервитутов, публичных сервитутов».

4. Обществу:

- использовать земли, указанные в пункте 1 настоящего постановления, в соответствии с действующим законодательством;

- вернуть земли или земельный участок, в отношении которого выдано решение о размещении объекта, в состояние и качество не хуже первоначального;

- согласовывать с администрацией Кичменгско-Городецкого муниципального округа осуществление рубок деревьев, кустарников, расположенных в границах земельного участка, указанного в пункте 1 настоящего постановления.

5. Постановление вступает в силу со дня принятия и подлежит размещению на официальном сайте Кичменгско-Городецкого муниципального округа в информационно-коммуникационной сети «Интернет» в течении пяти рабочих дней со дня принятия.

Глава Кичменгско-Городецкого
муниципального округа



С. А. Ордин

Схема расположения земельного участка на кадастровом плане территории
(оборотная сторона)

Площадь земельного участка :ЗУ1=1186 м2		
Обозначение характерных точек границ	Координаты, м	
	X	Y
1	438859.80	4317021.11
2	438860.27	4317022.22
3	438861.55	4317025.27
4	438845.72	4317023.93
5	438872.72	4317087.96
6	438917.21	4317122.76
7	438926.18	4317165.20
8	438969.80	4317261.35
9	438966.16	4317263.04
10	438922.49	4317166.96
11	438913.63	4317125.04
12	438869.56	4317090.62
13	438869.36	4317090.14
14	438856.37	4317059.31
15	438840.83	4317022.44
16	438839.56	4317019.39

Система координат: МСК35, 4 зона

Утверждена
постановлением администрации
Кичменгско-Городецкого муниципального округа
от 03.07.2024 № 558

Схема расположения земельного участка на кадастровом плане территории










Площадь земельного участка :3У1=1186 м2

Система координат: МСК35, 4 зона

Масштаб 1:2000

Координаты характерных точек границ образуемого земельного участка ,
приведены на оборотной стороне данной схемы расположения

Условные обозначения:

-  границы образуемого земельного участка ;
-  существующая часть границы, имеющаяся в ГКН сведения о которой достаточны для определения ее местоположения ;
-  1 характерная точка границы образуемого земельного участка и ее номер ;
-  границы кадастровых кварталов ;
-  35:17:0408002
35:17:0408006 номер кадастрового квартала ;
-  :48 номер учтенного земельного участка в кадастровом квартале ;
-  проектируемая сеть (электролиния)